

Nieuwsblad van de Historische Vereniging
Ameide en Tienhoven



INHOUD:

1. Ten geleide
2. Impressie van de excursie naar Nieuwpoort door ons adviserend bestuurslid G.A. Verduin
3. Onze werkgroepen
4. Activiteitenprogramma
5. Wat het bestuur betreft
6. Artikel van de heer D. Vuijk
7. Op...naar Naarden
8. Monumentendag en Paardenmarkt
9. De ondergrond van Ameide en Tienhoven (deel 3) door de heer P. van Toor
10. De Kersbergsche en Achthovense uiterwaarden door de heer Paul Paris
11. Wat we ontvingen
12. Doop-, Trouw-, en Begraafboek der R.K. parochie te Vianen
13. Het aanzien van Ameide en Tienhoven 1900 - 1940

Ten geleide

Voor u ligt een nieuw Nieuwsblad met een kersvers programma voor een "flitsend" winterseizoen!
Hoogtepunt gaat ongetwijfeld de Paardenmarkt worden, waarop het eerste boekwerk van onze Vereniging, samengesteld door de Werkgroep Publicaties zal worden gepresenteerd. U leest hier uitgebreid over in dit nummer
Verder is in dit blad opgenomen het derde deel van een artikelenserie van ons ijverige lid P. van Toor, waarmee de redactie erg blij is. (Zijn er nog meer schrijvende leden?!)
Het verslag van de boeiende lezing, dat we van de heer D. Vuijk kregen was zo uitgebreid, dat daar maar een vervolgverhaal van is gemaakt, in het volgende Nieuwsblad dus meer.
Het is al met al een extra dik Nieuwsblad geworden (11 in plaats van de gebruikelijke 10 kantjes!)
Tot slot wenst het bestuur iedereen een gezellig en actief winterseizoen toe, waarin we weer veel over ons verleden te weten hopen te komen!

IMPRESSIE VAN DE EXCURSIE NAAR NIEUWPOORT OP 4 JULI 1992

Het plan was om gezamenlijk op de fiets te gaan; de regen verhinderde dit echter en zo kwam het gezelschap, een twintigtal leden, om twee uur per auto aan in Nieuwpoort.

De heer G. Stigter, de voorzitter van de Historische Vereniging aldaar, ontving ons op het bordes van het stadhuis.

In de raadzaal gaf hij een kort overzicht van enkele belangrijke gebeurtenissen, o.a. het stadsrecht, verleend in 1283 door Arnoud van Liesveld en Gijsbrecht van Langerack.

In 1402 volgde de eerste brandschatting door Jan van Arkel.

Anno 1489 werden de wallen gesloopt door de Dordtenaren; in 1515 werd de veste opnieuw in de as gelegd, nu door de Geldersen. Negen jaar later deden de Hollandse legers dit nog maar 's over en in 1567 volgde de ontmanteling van de stad, maar in 1673 waren de wallen wederom hersteld.

Hierna werd de oudheidkamer, die zich ook in het stadhuis bevindt, bezichtigd.

Toen volgde een bezoek aan de Ned. Herv. kerk, welke zeer mooi is gerestaureerd. Vervolgens stond het 'Arsenaal' op het programma. Voorheen was dit een opslagplaats voor wapens en munitie van het Nederlandse leger, nu evenwel een zaal voor culturele aangelegenheden.

Tot slot maakten we een heerlijke wandeling over de wallen onder leiding van de heer Stigter. Die wallen zijn aan de westelijke, zuidelijke en oostelijke zijde geheel hersteld; de noordzijde wacht nog op restauratie, die in de nabije toekomst zal plaats vinden.

Aan het einde van deze rondwandeling, wat ook het slot van de excursie betekende, dankte voorzitter G. Streefkerk de heer Stigter voor de prettige en leerzame middag die Nieuwpoort de Historische Vereniging van Ameide en Tienhoven had bereid.

G.A. Verduin

ONZE WERKGROEPEN

Ja, hoe staat het daarmee? Suffend, nee toch? Springlevend!

De cursus 'Leren lezen van oude Handschriften' is afgerond'.

De werkgroep Publikaties heeft haar opdracht om een fotoboek over Ameide en Tienhoven 1900-1940 samen te stellen voltooid.

De onderzoeksgroep 'Tienhovens kerkarchief' zet haar taak voort' waarbij de gedachte leeft om deze te combineren met de 'Hervormde-kerkgeschiedenis van Ameide', omdat beider verleden nauw verstrengeld is.

Interesseert u dit speurwerk, meldt u zich dan aan en wacht niet tot anderen de klus geklaard hebben en verslag hebben gedaan in periodiek, brochure of boekvorm.

Verder willen we de oude waterlopen natrekken en Termeise panden in beeld brengen, ook hiervoor spoorzoekers gevraagd.

ACTIVITEITENPROGRAMMA

Op de voorlopige -en dus onvolledige- lijst prijkt:

1- Avond over Naarden plus de dagtocht (zie verder in ons lijfblad)

2- Begin november geeft mevrouw Van Groningen, medewerker van Rijksmonumentenzorg en auteur van de fraaie Monumentenboeken van respectievelijk de Vijfheerenlanden en de Alblasserwaard, een exposé.

3- In januari doet de heer Broere uit Didam ons kleumen als vanwege zijn bibberend relaas over barre Hollandse winters. U zet uw kraag maar op, wel heeft het bestuur de zalenbeheerder alvast verzocht de verwarming een paar streepjes hoger te zetten.
(wordt vervolgd)

WAT HET BESTUUR BETREFT

Het is reeds meerdere keren gezegd: laat u het ons even weten! Maar wie is die 'ons'? Om dat helder te maken, zetten we die 'ons' nog 's op een rijtje:

voorzitter:	G. Streefkerk, Paramasiebaan 11, 4233 EX A. tel. 01836-1369
alg. adjunct	A.M. den Oudsten, Kerkweg 29, 4235 VT Th. tel. 01836-1249
1ste secretaris	P. Will, Hazelaarlaan 21, 4233 HN A. tel. 01836-2535
2de secretaris	Mv. R.G. Smith, Nieuwstraat 1, 4233 EE A. tel. 01836-2127
1 ste penningm.	H. de Haan, Hoepmakersstr. 12, 4233 GN A. tel. 01836-2123
2de penningm.	Mv. J. Stasse, De Bogerd 19, 4233 GN A. tel. 01836-2488
alg. bestuurder	C. den Oudsten, Hogewaard 12, 4235 US Th. tel. 01836-1966

Ons correspondentieadres speciaal voor het Nieuwsblad luidt:
Hist. Veren. A/T, Nieuwstraat 1, 4233 EE te Ameide

Voor abonnementen: De Bogerd 19, 4233 GN te Ameide

Voor overige zaken schrijve men naar het secretariaat:
Hazelaarlaan 21, 4233 HN te Ameide .

De heer D. Vuijk, die op 4 maart j.l. een lezing heeft gehouden voor onze vereniging, is zo goed geweest om zelf een verslag van zijn lezing te maken en heeft ons dat ter publicatie toegestuurd. De redactie maakt daar dankbaar gebruik van!

Bewoningssporen, gevonden nabij de Hazendonk in Molenaarsgraaf, hebben betrekking op de periode +3500 - 2500 voor Chr.

Nederzettingen van boeren, gevonden op de stroomruggen langs de kreken en rivieren, tussen Noordeloos en Molenaarsgraaf, gaan terug naar de periode van +1800 - 1000 voor Chr.

In de Romeinse tijd werd er in de Alblasserwaard gewoond, evenals op meerdere plaatsen in de Middeleeuwen.

Vóór 900 na Chr. was het veengebied tussen de kreken nog onbewoond, het werd echter wel benut voor de jacht en de visserij en de winning van riet en hout.

De naam VELD hieraan gegeven, vinden we terug in de plaatsnamen Zijderveld, Liesveld, Lakerveld en anderen.

Deze moerassen en wildernissen waren eigendom van de Keizer, onder andere Karel de Grote en zijn opvolgers.

Hun plaatselijke vertegenwoordigers, de Bisschop van Utrecht en de Graaf van Holland, waren gerechtigd gronden uit te geven aan de Kapittels van de Kerk en aan de Feodale Heren zoals de Brederode's de Van Duijvenvoorde's, de Teijlingen, de Ter Leedes en anderen. In Langerak komen we dan de Heren Van Goije tegen uit de buurt van Houten.

Bij de bestudering van de nederzettingsgeschiedenis, wordt gebruik gemaakt van oorkonden, betrouwbare verslagen van de oude schrijvers, goederenlijsten van de Utrechtse Kerk, bodemonderzoek, archeologische vondsten, dateringstechnieken gebaseerd op het verval van radioactiviteit en de resultaten van naamkundig onderzoek.

In de periode van 900-1100 na Chr., wordt een begin gemaakt met de systematische ontginning van het veen.

Langs de kreken en riviertjes ontstonden nederzettingen.

De afspraken met de kolonisten werden vastgelegd in zogenaamde "copen", waarin bepalingen waren opgenomen omtrent de richting en de breedte van de sloten en de grootte van het te ontginnen stuk land. Kleine jaarlijkse vergoedingen moesten worden betaald aan de Heer. Het woord "cope" vinden we nog terug in Heicop, Boeicop, Middelkoop.

Een hoeve was normaal + 112 m breed, nl. 30 stichtse roeden en +1250 m diep gelijk aan 6 voorlingen (een voorling is de lengte die men zonder het span te keren met één doorlopende vóór kon ploegen). De oppervlakte bedroeg dan +16 morgen (een morgen is de oppervlakte die men in één morgen kon ploegen).

Toen het land nog hoog was, was korenbouw mogelijk. Na het inklinken van het veen werd de veeteelt belangrijker.

De oudste namen van de nederzettingen zijn afkomstig uit de Romeinse tijd zoals Traiectum voor Utrecht, Albanianus voor Alphen aan de Rijn. Omstreeks 500 vinden we plaatsnamen op -HEEM zoals Zuilichem, Woudrichem. (Heem = huis)

Na 500 verschillende namen op -HOUT, -LO, -WIJK etc. zoals Voorhout, Arclo voor Arkel, Bomalo voor Zaltbommel en Fresionowic voor Vreeswijk.

(tot zover deel I van de lezing van de heer D. Vuijk, het tweede deel verschijnt in het volgende nieuwsblad, en gaat over de rivieren)

OP.....NAAR NAARDEN.

Al in ons vorige Nieuwsblad hebben we 19 september aangekondigd als mogelijke excursiedag. We hopen dat veel leden deze dag vrij hebben gehouden, want op 19 september zal daadwerkelijk de eerste excursie van het nieuwe winterseizoen plaatsvinden! Om goed geïformeerd op stap te gaan is er een lezing over de stad Naarden op 15 september door de heer De Roos, met als titel: "Oud en gerestaureerd Naarden". De lezing zal worden toegelicht met een videofilm.

Natuurlijk is de lezing niet alleen voor excursie-gangers, ook geïnteresseerden die niet mee gaan de 19e september zijn hartelijk welkom om zo meer aan de weet te komen over de boeiende geschiedenis van deze monumentale vestingstad.

Zelfs niet-leden zijn welkom, maar voor hen bedraagt de entree zoals gewoonlijk f2,50.

Dus:

Lezing op 15 september in de bovenzaal van 't Spant, aanvang 20.00 uur

Excursie op 19 september. Het programma is als volgt:

- 8.45 uur verzamelen bij het Spant.

- 9.00 uur vertrek naar Naarden.

We reizen met eigen vervoer en iedere passagier betaalt f10,- reiskosten aan zijn/haar chauffeur.

- Aankomst in Naarden met koffie.

- Bezichtiging van de stad en vestingwerken o.l.v. een gids

- Bezoek aan de Grote Kerk en eventueel het Stadhuis.

Voor tussen de middag is er ergens een eenvoudige lunch gereserveerd, waarvoor de deelnemers zelf de kosten dragen.

- Vanaf 15.30 kan er op eigen gelegenheid een consumptie worden gebruikt en de thuisreis worden aanvaard.

Voor de lezing hoeft men zich niet op te geven.

Voor de excursie kan men zich opgeven op de avond van de lezing (15 sept.) of zo spoedig mogelijk daarna bij het bestuurslid A. den Oudsten.

Nadere informatie over dit "historisch uitstapje" volgt ook op de avond van de lezing, of kan men inwinnen bij onze organisator, de heer A. den Oudsten (tel. 1249).

We hopen op een goede opkomst en een geslaagde reis!!!

TOT ZIENS OP MONUMENTENDAG EN DE PAARDENMARKT

Op 12 september zijn we ter gelegenheid van de traditionele Open Monumentendag opnieuw present in het stadhuis van Ameide.

Ons 'museum' is open

-eveneens de boekenstal met de mogelijkheid tot intekenen op "Ameide en Tienhoven in grootmoeders tijd", plus de prent-briefkaartenverkoop -

van 10 uur 's morgens tot vier uur 's middags.

Op 8 oktober komt u toch naar onze kraam?

Het fotoboek inzien en wie-weet kopen of de bestelde boeken afhalen -dat mag pas na elven, dit i.v.m. de officiële uitreiking op dat moment in het Stadhuis-, ansichtkaarten kopen voor jezelf of kennissen en namen van voorwerpen raden, dat alles hebben we te bieden op de Paardenmarkt.

De ondergrond van AMEIDE EN TIENHOVEN (3)
De eerste 4.000 meter.

Tijdens de ledenvergadering van 13 Mei werd me verteld dat het lezen van de stukjes moeilijk was. Ik heb getracht vreemde termen te vermijden en vooral de plaatjes te laten spreken. Het onderwerp is boeiend: de oudste geschiedenis van de eigen plaats. Ging het de vorige keren om de lagen tot 10 en 140 meter nu zakken we tot 4000 meter. Boringen overal in het land leverden samen een redelijk beeld.

Artikel 1 gaf een overzicht van de afzettingen onder Ameide van de laatste 10.000 jaar. Ze ontstonden onder invloed van de gestegen zeespiegel samen met de bodemdaling.

Artikel 2 liet zien wat er over was van de afzettingen van de laatste 2 miljoen jaar. Dat er nog zoveel ligt komt door de genoemde bodemdaling van Noord-West Nederland en het aangrenzende deel van de Noordzee. De ruimte ontstaan door de daling werd steeds opgevuld met het door de rivieren aangebrachte afval (grind, zand en klei) van elders liggende gebergten.

En nu artikel 3 (zie de figuur met wat er onder staat): Het begint met het Tertiair, dikke lagen zand en klei. Men kan ze bij Antwerpen gaan bekijken. Kwartair en Tertiair vormen samen het NEOZOICUM of de tijd van het nieuwe leven. Het is de tijd van de zoogdieren, vogels en bloemplanten.

Daaronder Krijt, Jura, Trias en Perm, samen het Mesozoicum of de middentijd van het leven. Uit de figuur blijkt dat Ameide boven een ondergrondse "berg" ligt. Er zijn hoogteverschillen tot 1500 meter. Maar oorspronkelijk lag alles horizontaal zoals de zeeafzettingen van het Krijt, de duinen van Trias en Perm en de moerassige lagen van Jura en Carboon. Gebergten onstonden en werden (door weer en wind) opgeruimd. Er bleef een vlakte over met nauwelijks hoogteverschillen. Dan kwam de gebergtevorming opnieuw, etc. Met behulp van de aangegeven kleuren kan men de tekening verbeteren. De verticale lijnen in de figuur stellen breuken voor. Door een verschuiving langs zo'n vlak ontstond de aardbeving van Roermond. Het was het tijdperk van de reuzensalamanders, -hagedissen, en oervogels.

En dan Carboon, Devoon en Cambro-Siluur, het Paleozoicum of de tijd van het oude leven. Bijna 400 miljoen jaar is de ouderdom van de onderste laag. Net over de grens van Zuid-Limburg vindt men deze formatie aan de oppervlakte. In de kolenmijnen kan men de afdrucken vinden van varens, bomen en schelpjes. Ook heeft men er een reusachtige libelle gevonden. Op de breukvlakken vindt men hierendaar ertsen zoals zink en lood (met zilver).

Olie en het gas kan men vinden in de zogenaamde "vallen", plaatsen waaruit geen ontsnappen mogelijk is, bijvoorbeeld onder een zoutlaag (ontstaan door het volledig indampen van een zee). Volgens de geldende theorie zijn olie en gas ontstaan na het afsterven van plantaardig- en dierlijk materiaal. Het product hoopte zich - wanneer alles naar wens verliep - op in poreus gesteente waaruit het niet kon

ontsnappen. En naar die zeldzame plekken wordt gezocht. Het aardgas van Groningen is op een andere wijze ontstaan, namelijk door vergassing van de Carbonische kolenlagen. Die waren ter plaatse tot 5 km weggezakt en door de op die grote diepte heersende hogere temperatuur kwam de gasproductie op gang. Dit kon niet weg omdat er een laag van 200 meter zout boven lag. Ameide en Tienhoven maken deel uit van de concessie / boorvergunning Utrecht II maar van een olie/gas boring bij ons heb ik nog niet gehoord.

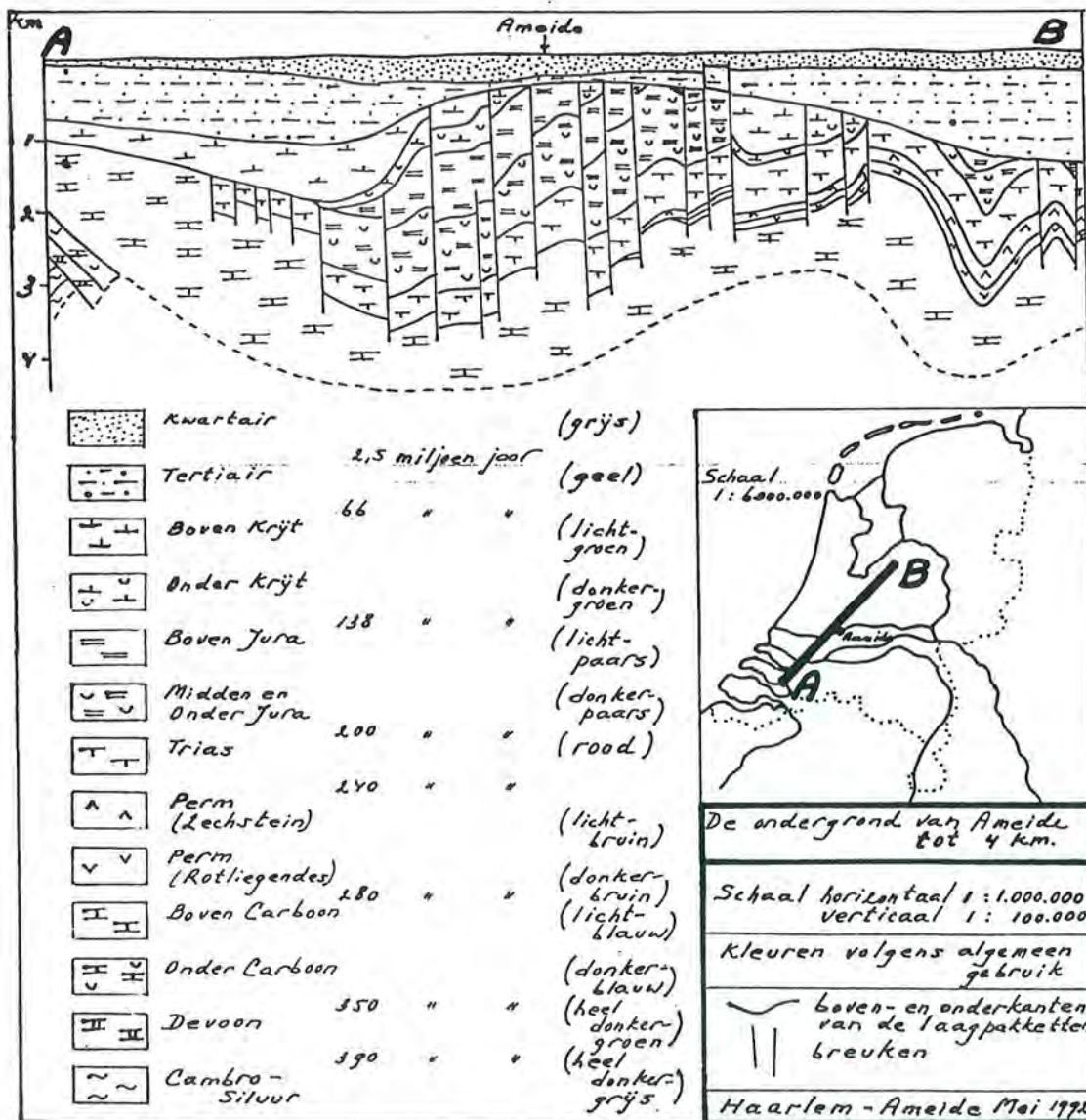
Interessant is de theorie van de inslaande meteoriet op de grens Krijt-Tertiair (zie figuur). Hierdoor stierf veel van wat toen leefde ter land, ter zee en in de lucht. Aanwijzingen voor deze ramp zijn op vele plaatsen gevonden maar onder Ameide zal men waarschijnlijk vergeefs zoeken. Daar is namelijk de bovenkant van het Krijt door de werking van weer en wind verdwenen.

bronnen:

Grondboor en Hamer 1991 5/6 (Th.H.M.van Doorn),
Geologische profielen, Rijks Geologische Dienst, 1984.

Haarlem-Ameide Mei 1992.

Peet van Toor



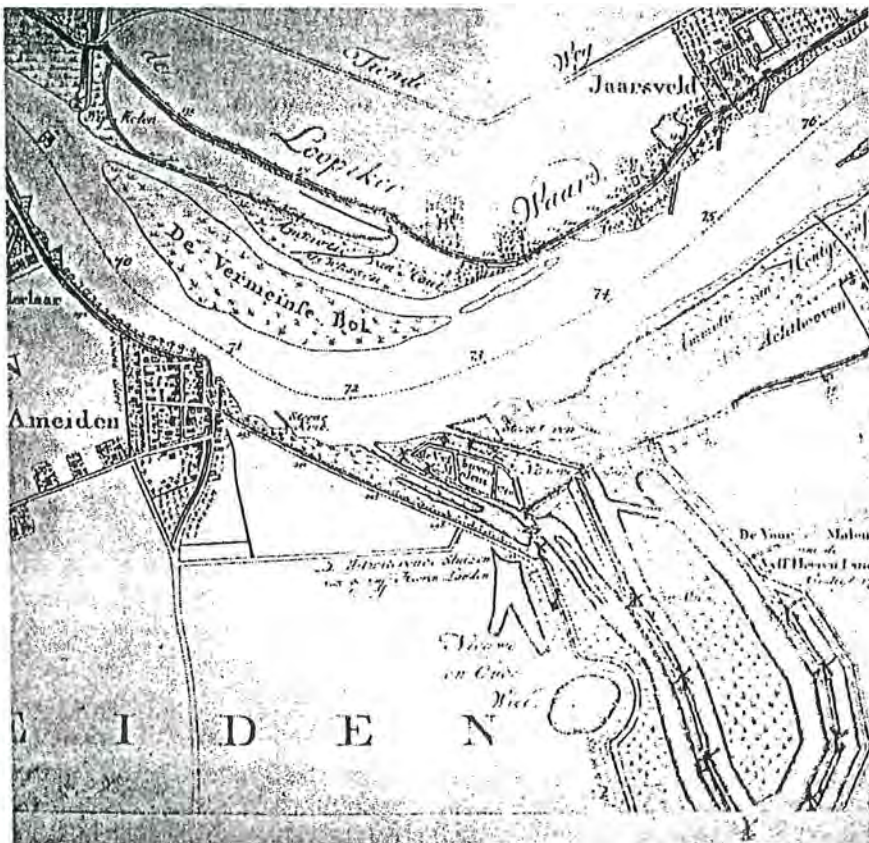
De Kersbergsche en Achthovense uiterwaarden

door
Paul Paris

(Met dank aan de auteur, die ons toestemming verleende dit artikel over te nemen uit het tijdschrift "Zuidhollands Landschap" jaargang 21 nr. 1)

De Kersbergsche en Achthovense uiterwaarden liggen tussen Ameide en Lexmond langs de zuidelijke Lekoever. Doordat ze gespaard zijn gebleven voor zand- en kleiwinning hebben deze graslandui-

terwaarden tot op heden hun karakteristieke landschapsbeeld behouden. Hiermee vertegenwoordigen zij een landschapstype dat ook in Zuid-Holland steeds zeldzamer wordt.



Gedeelte van de rivierkaart van de Lek door Melchior Bolstra uit de jaren 1751 - 1764. Onder zien we de Ablasserwaard en de Vijfheerenlanden en boven de Lopikerwaard. Even Oostelijk van Ameide en schuin tegenover Jaarsveld liggen de uitwaterende sluzen van de Vijfheerenlanden, alsmede de bemaling van de Zederikboezem. Buitendijks de vijf bovenmolens, gebouwd in 1739 - 1740 en binnendijks de acht voormolens uit 1763 met de „hoge boezem”, aangelegd in de polder „Achtthoven”. Omstreeks 1826 werden al deze molens voor afbraak verkocht.

In dit, door het Zuid hollands Landschap beheerde, terrein (zie afb. 2) geeft een oude Lekloop enig reliëf aan de bodem met als gevolg een unieke wisselwerking tussen geologie en botanie.

Oeverwallen; natuurlijke dijken

In de zuidelijke helft van Zuid-Holland wordt het landschapsbeeld bepaald door grote rivieren zoals Waal en Lek. De slingerende loop van deze rivieren met ruime bogen verradt dat dit laaglandrivieren zijn.

In de natuurlijke situatie - de periode vóór het jaar 1000 - konden deze meanderende rivieren 'vrij' stromen; zich verleggen en buiten hun oevers treden. Hierbij ontstonden lage zandige banken - oeverwallen - parallel aan de stroomdraad.

Nadat de oeverwallen in deze natuurlijke situatie overstroomd waren, kon de klei in de kommen met stilstaand water daarachter bezinken (zie afb. 3).

Oeverwallen kunnen natuurlijke dijken worden genoemd. De latere dijken zijn - in de loop van de 11e tot de 13e eeuw - op deze hoger gelegen oeverwallen aangelegd.

Grote rivieren voorgoed getemd

Met de bedijking werd de loop van de grote rivieren voorgoed getemd. De stroomdraad verlegde zich niet meer, maar andere geologische processen, zoals zand- en kleitransport gingen - ook nu nog - gewoon door. Zo werd zand in de luwte van de kribben afgezet (links op de foto) en werd de zomerdijk nog een enkele keer overstroomd, waardoor plaatselijk een dun kleilaagje werd afgezet.

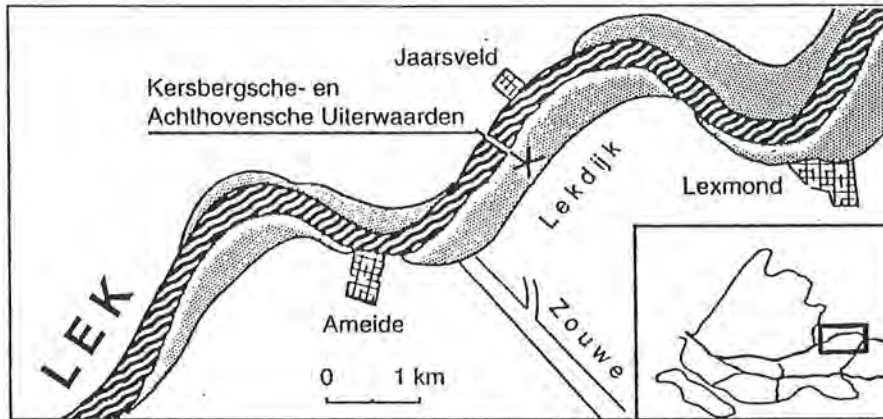
In de Kersbergsche en Achthovense uiterwaarden zijn de sporen uit het veelal onstuimige geologische verleden nog goed bewaard gebleven. Dit in tegenstelling tot de meeste andere uiterwaarden waar deze sporen door ontgroningen (voor zand- en kleiwinning) zijn verdwenen.

Oude Lek-loop markant geologisch restant

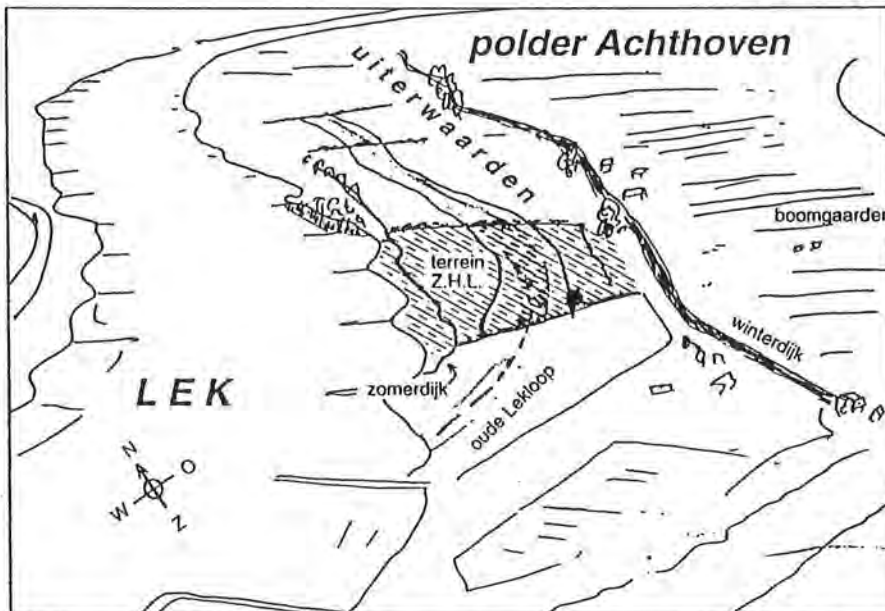
Een markant geologisch restant is een oude loop van de Lek, begeleid door lage oeverwallekes. Deze nu geheel met zand en klei opgevulde loop is als welving - zeker vanuit de lucht - moeilijk waarneembaar. Maar toch verradt het verkavelingspatroon van de sloten de ligging van deze 'fossiele' Lek-loop. Deze afdruk uit het geologische verleden geeft aan het terrein van het Zuidhollands Landschap het nodige reliëf.

Hoewel de hoogteverschillen niet spectaculair zijn, hebben de verschillen tussen hooglaag en droog-nat invloed op de plantenwereld. Allereerst het laaggelegen hooiland tussen de oude Lek-loop en de winterdijk. Hier ligt nu nog plaatse-

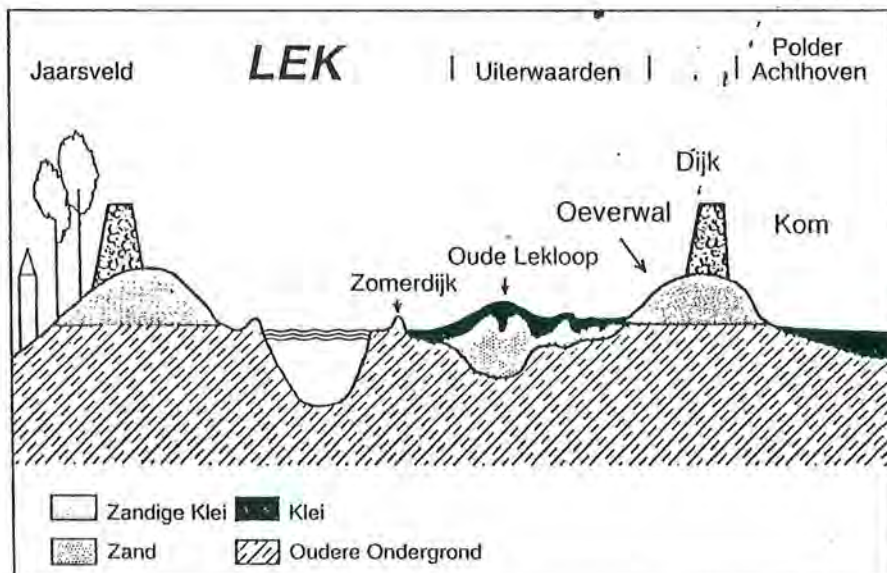
lijk (in het natste deel) een strook rietland (de bruingele kleur op de foto), dat vroeger een griend was. Verder bestaat de bodem uit klei en bepaalt het grasland van natte en voedselrijke bodems het vegetatiebeeld: frans raaigras (glanshaver), rode klaver, veldzuring en scherpe boterbloem overheersen hier; in de rietruigte groeien koekoeksbloem en dotterbloem.



Abbeelding 1



Abbeelding 2



Abbeelding 3

Madeliefje wordt zeldzaam

De hoger gelegen oude Lek-loop is als weiland in gebruik. Op de droge en zandige bodem is de vegetatie minder rijk dan in het hooiland. Hier bepalen, naast het alom aanwezige engels raaigras, ook witte klaver, madeliefje, paardsbloem en grote weegbree het beeld. Deze ogenschijnlijk veel voorkomende kruiden worden ook in de meeste intensief begraaiste en bemeste cultuurgraslanden steeds minder algemeen; zelfs het madeliefje wordt hier dus zeldzaam!

Nederlandse uiterwaarden: internationale betekenis

Hierdoor wordt nog eens onderstreept welke betekenis de uiterwaarden voor de natuur hebben: uitwijk- en vestigingsplaats voor talrijke grassoorten en kruiden. Door het beheer van deze uiteenlopende graslandvegetaties hebben de Nederlandse uiterwaarden - en vooral die uiterwaarden die niet al te intensief worden gebruikt - levens een internationale betekenis. Een gegeven dat ook in het Rijks Natuurbeleidsplan wordt benadrukt.

Paul Paris is fysisch geograaf en fotograaf (foto en kaartjes zijn van de auteur).

WAT WE ONTVINGEN

Op de Jaarvergadering overhandigde ons de heer A. de Jongh uit Kedichem 'The Pedigree van De Joung, Hollande et Amerique' of in gewoon Nederlands gezegd:

De stamboom van de familie De Jongh tot in het 'derde, vierde en verdere geslacht' van Tienhoven tot in de Far-West.

Zoiets is me toch een karwei; zo'n netwerk van vertakkingen napluizen blijft een boeiende, avontuurlijke en leerzame bezigheid.

Wie volgt met het inleveren van zijn stam-boek?

Nog een verrassing op die vergadering bezorgde ons het Zeister lid, de heer B.J. van Es door ons ter hand te stellen:

"Legger van de bezittingen van de Kerkfabriek van Ameide en de armen, tevens legger van memorierenten, aangelegd 1481 en bijgewerkt tot 1599".

Als dat niet oud klinkt! Dat maakt ontegenzeggelijk nieuwsgierig. Hier moeten we toch iets nieuws mee gaan doen (zie onder de rubriek: Werkgroepen).

Een derde lid, de Heer A. Vroon te Leusden, mag voortaan voor zijn naam de titel van Doctor vermelden.

Bram -zo kennen Oud-Termeienaars hem- is namelijk op 10 juni 1992 gepromoveerd, en wel op een studie over Carel Willem Pape (1788-1872), ene Heusdense predikant en kerkbestuurder.

Proficiat! Tevens willen we hem openlijk dank zeggen voor het toezenden van het lijvige proefschrift, dat boordevol interessante gegevens staat. Dank ook voor de toezegging voor ons een avond te willen verzorgen over de historie van zijn geboortedorp en omgeving.

Van ons verstwonende lid Peet van Toor te Haarlem kregen we traditiegetrouw een stel fraaie foto's, gemaakt tijdens onze tocht naar en neer-slag bij Nieuwpoort.

Ten laatste ontvingen we de heer Gé Voogt te Utrecht, schoonzoon van de familie Assink, een oude waterstaatkundige kaart van de Vijfheerenlanden.

Beste schenkers, heel, heel veel dank allemaal!

DOOP_, TROUW_ EN BEGRAAFBOEK DER RK PAROCHIE TE VIANEN

Binnen onze zustervereniging 'Het Land van Brederode' in Vianen is onlangs tot stand gekomen 'n indrukwekkend boekwerk:

Register op het Doop-, Trouw- en Begraafboek, 1653 - 1811
der RK Parochie Vianen

Het geheel is de vrucht van jarenlange noeste arbeid der Genealogische Werkgroep, aldaar.

De kosten bedragen voor leden f 20,-- per exemplaar en voor niet-leden f 22,50. De boeken worden verzonden na ontvangst van het verschuldigde bedrag, verhoogd met f 7,50 verzendkosten op postbankrekening 4082285 van de Historische Vereniging 'Het Land van Brederode' te Vianen.

Exemplaren kunnen tegen contante betaling ook worden afgehaald bij mevrouw W.H. van der Horst-Harkema, Grondmolen 44, Vianen (die tevens bereid is alle nadere inlichtingen over het boek te verstrekken: tel. 03473-72243) of bij de heer L.A. Smits, Julianastraat 23, 4132 CA Vianen.

HET AANZIEN VAN AMEIDE EN TIENHOVEN 1900 - 1940

Wil je soms je grootje of je groffie zien?

Dan moet je er vlug bij zijn.

Of anders: wenst u uw kinderen en kleinkinderen kennis te laten maken met hoe het was en hoe iets geworden is.

Dan kunnen wij u helpen.

Of wel gewoon voor uzelf: herinneringen zien herleven.

Weet u, de plaatselijke Historische Vereniging komt met een schitterend kijk- en leesboek op de paardenmarkt, getiteld: 'Ameide en Tienhoven in grootmoeders tijd'. Het gaat over het wel en wee van die twee-eenheid in de periode 1900 - 1940.

Om elf uur 's morgens worden de eerste exemplaren officieel uitgereikt aan de ambachtsheer der stede Ameide, de heer Van Stolk, en de burgemeester der gemeente Zederik, T den Breejen. Vanaf dit tijdstip kan een ieder die al ingetekend heeft, het boek tegen betaling afhalen bij onze kraam. Bent u niet langs geweest, dan wordt het later bij u bezorgd.

Ook u kunt in het bezit komen van een of meer exemplaren door onderstaande bon in te vullen en vóór 30 september a.s. te bezorgen bij mevr. R.G. Smith, Nieuwstraat 1 4233 EE te Ameide, tel. 01836-2127.

Voor intekenaars die geïnteresseerd zijn in onze Vereniging, hebben we een aantrekkelijk aanbod: U tekent in voor f 25,-- en u betaalt f 5,-- voor het lidmaatschap tot 31-12-'92.

Hoe dan ook, u bespaart uzelf daarmee minstens vijf gulden. Hebt u niet ingetekend, dan kunt u straks op de markt en in het vervolg slechts het boek bemachtigen, mits nog voorradig, tegen de volle prijs van f 32,50.

Dus doen toch ! Ja, vandaag nog invullen !

U krijgt daarmee een boek in handen met 76 afbeeldingen, verdeeld over groepen, beroepen en straatbeelden, met bovendien talrijke interessante tekstgegevens.

Beslist een boekwerk dat u uren lees- en kijkplezier bezorgt en dat u vast nog vaak in handen zult nemen.

Ondergetekende - - - - - , adres - - - - -

tel. - - - - -

0 tekent in op - - ex. a f 27,50

0 tekent in op - - ex. plus het lidmaatschap

Datum - - - - -

Handtekening: - - - - -

